

Vorhaben- und Erschließungsplan

I. Vorhaben- und Erschließungsplan

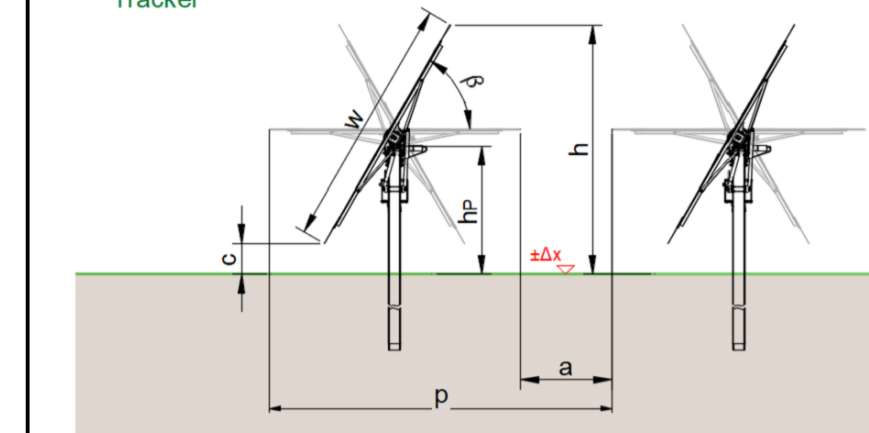
- Modultische / 2P Tracker
- Unbefestigte innere Erschließungs- und Wartungswege
- Transformationsstation
- Landwirtschaftliche Bewirtschaftung zwischen den Agri-PV-Anlagenreihen
- Wasser / Soll Erhaltung
- Grünland Erhaltung
- Einfriedung
- Ein- und Ausfahrtsbereich
- Tor
- Grenze des räumlichen Geltungsbereiches des vorhabenbezogenen Bebauungsplanes [§ 9 Abs. 7 BauGB]

II. Darstellung der Plangrundlage

- Flurstücksgrenze/Flurstücksnummer
- Gemarkungsgrenze
- Höhenpunkte in m ü. DHHN 2016 gemäß Vermessung, Stand 12/2023

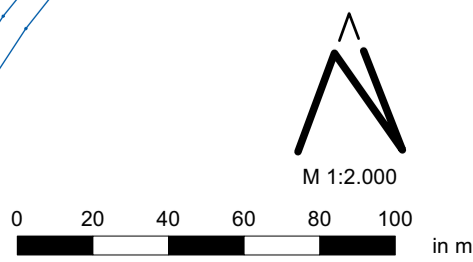
unverbindlicher Schnitt Tracker

1 Unterkonstruktion ohne Maststab Tracker



Ausrichtung	2H W-O
Modulabmessung [mm]	2384x1134x30
Neigungswinkel β [°]	± 60
Richtungswinkel γ [°]	W-O
Modulunterkante Tisch c [m]	0,53 $\pm\Delta x$
Moduloberkante Tisch b [m]	4,83 $\pm\Delta x$
Pitch p [m]	11
Gangbreite a [m]	6
Modullängen Tisch w [m]	5
Postenhöhe h_p [m]	2,67 $\pm\Delta x$

Bestandsplan / Vermessung:
 Vermessungsbüro Hoffmann-Partner GmbH
 Lagebezug: ETRS 89/UTM33
 Höhenbezug: DHHN 2016
 Stand: 12/2023

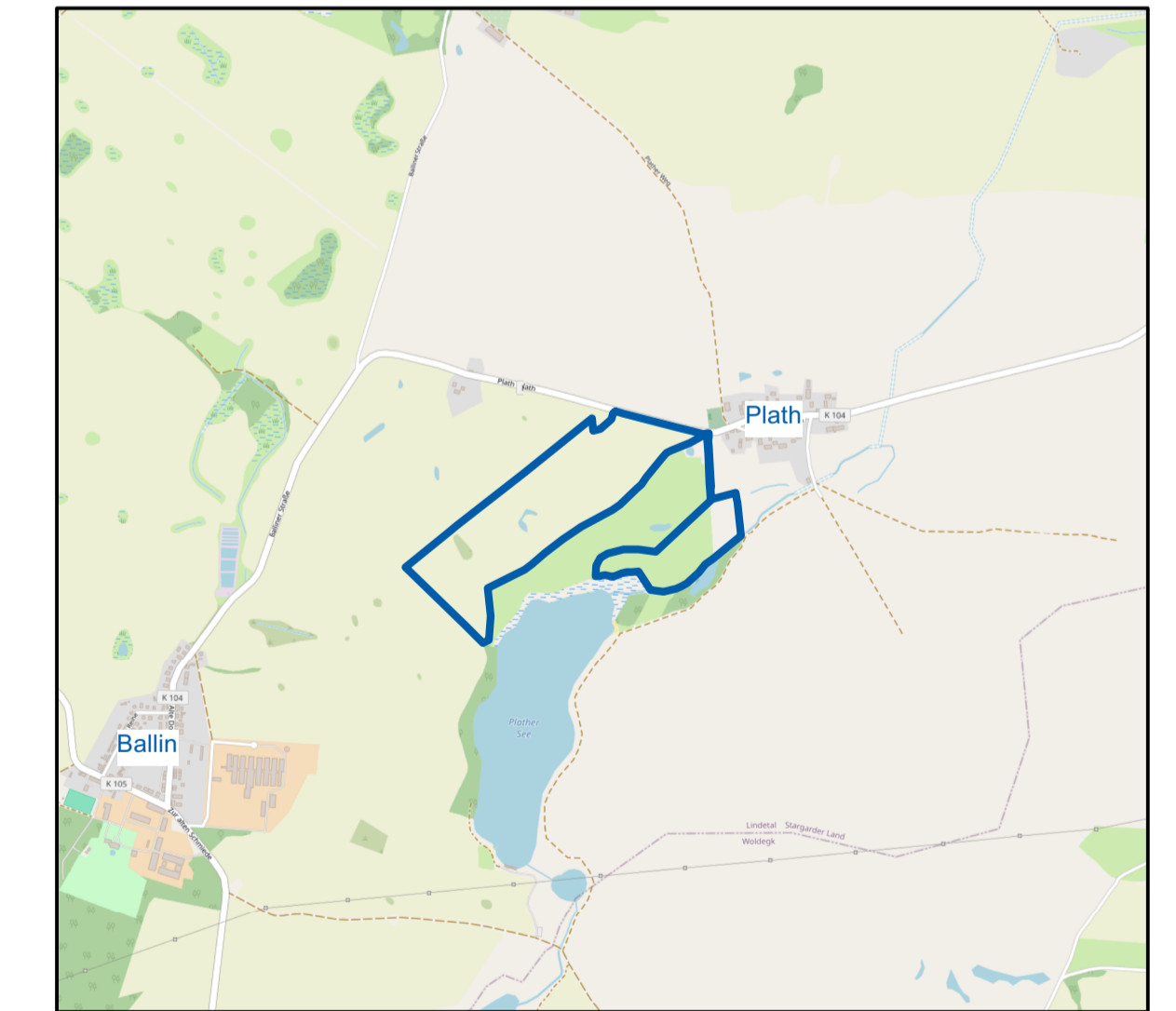


Gemeinde Lindetal

Bebauungsplan "Solarpark Lindetal-Plath an der Rinderkoppel"

Vorhaben- und Erschließungsplan

- Vorentwurf -



Übersichtsplan M 1:25.000
 Legende: Blaue Linie: Grenze des räumlichen Geltungsbereiches
 Kartengrundlage: © OpenStreetMap (and) contributors, CC-BY-SA 2.0

Auftraggeber:
 Visiolar GmbH
 Willy-Brandt-Platz 2
 Airport Center 2BAC
 12529 Schönefeld

Projektnummer: 2023364.65
 Datum: 22.01.2024

Erstellt:
 F. Kraus M.Sc.

Geprüft:
 Dipl.-Ing. E. Nowak

Planverfasser:



BJÖRNSEN BERATENDE INGENIEURE
 BjörnSEN Beratende Ingenieure Erfurt GmbH | Dohnanyistraße 28 | 04103 Leipzig
 Telefon +49 341 962759-0 Telefax: +49 341 962759-11 | www.bjoernsen.de

